



©Peignée Verticale

INFORMATIONS PRATIQUES

Départ : Route de Montgellaz - Parking lieu dit Montgellaz

Comment s'y rendre :

Accès (voiture) : Depuis Lathuile, suivre la Route de Saury jusqu'au hameau de Saury. Arrivés à Saury, à l'intersection marquée par le Monument aux morts, poursuivre tout droit sur la route de Montgellaz. Le parking sera sur la gauche de la route.

Période conseillée : Du 20/06 au 20/09. Se renseigner au préalable auprès de l'Office de tourisme pour connaître les conditions d'accès du moment et auprès du Refuge pour les périodes d'ouverture et la réservation.

Carte : TOP 25 IGN - 34310T - LAC D'ANNECY et TOP 25 IGN - 34320T - MASSIF DES BAUGES

Informations complémentaires : Pensez à réserver votre nuitée auprès du refuge de La Combe avant votre arrivée.

PNR Bauges

INFORMATION

Office de Tourisme des Sources du Lac d'Annecy
accueil@sources-lac-annecy.com
04 50 44 60 24



SECOURS : 112 ou 18 ou 114 par SMS

MÉTÉO : 3250 (2,99 €/appel + prix de l'appel) - www.meteofrance.com

CONSEILS AUX RANDONNEURS



SAVOIE
MONT
BLANC

RANDONNÉE
ITINÉRANTE

2 jours



©Peignée Verticale

RANDO PÉDESTRE SUR LA MONTAGNE DU CHARBON EN 2 JOURS AVEC NUIT EN REFUGE

Escapade de 2 jours vers l'un des plus beaux sommets des Sources du lac d'Annecy. En aller-retour depuis la forêt de Lathuile, hissez-vous à plus de 1500 mètres d'altitude pour accéder à un superbe point de vue sur le lac et les reliefs alentours.

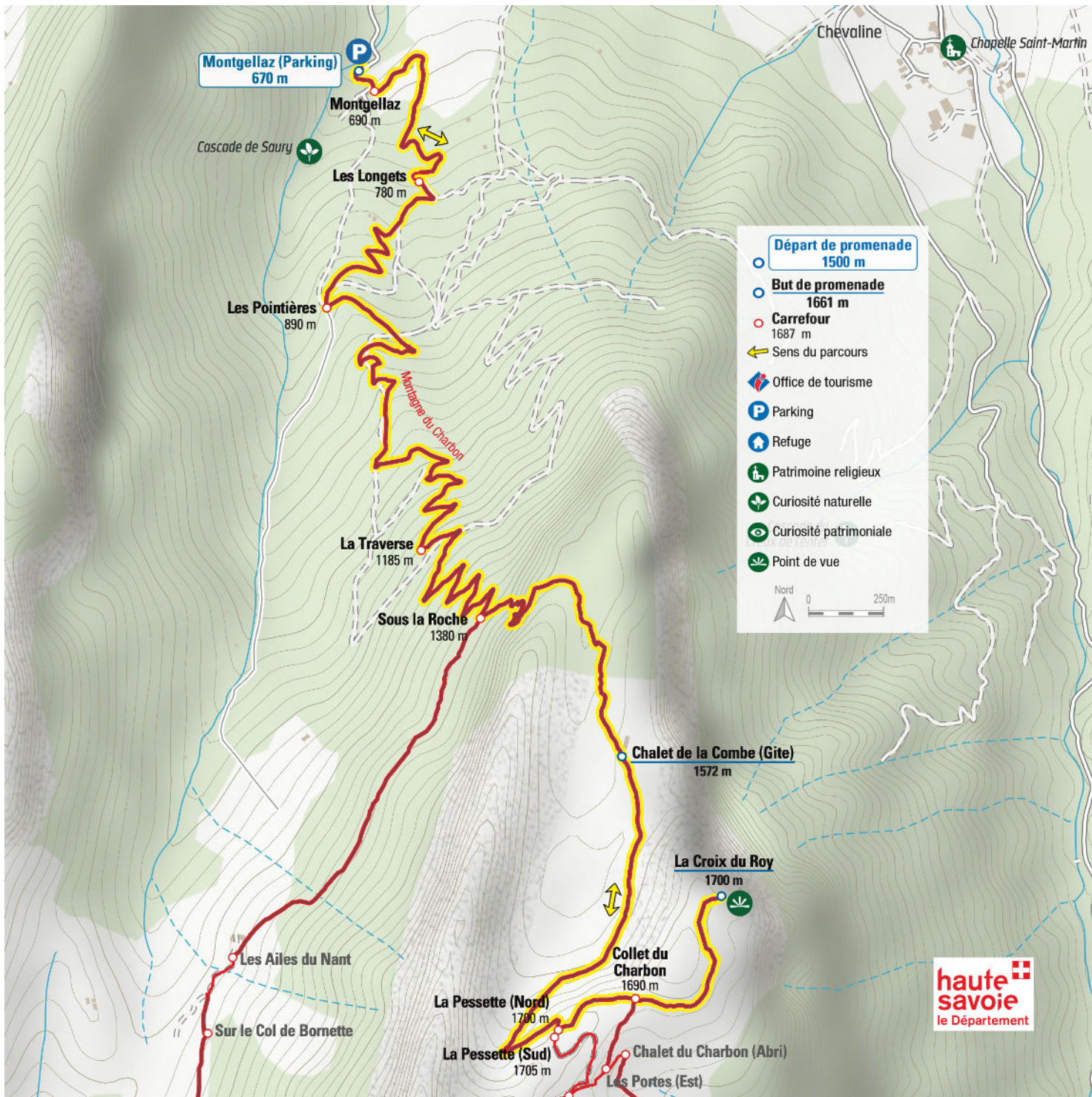
DIFFICILE

COUPS DE CŒUR

- > Le magnifique point de vue sur le Lac d'Annecy
- > La dégustation de fromage de chèvre bio au Refuge de la Combe.
- > La découverte d'un des plus beaux sommets des Sources du lac d'Annecy.

LATHUILE

Autour du lac d'Annecy



©Peignée Verticale

ÉTAPES

Rando pédestre sur la Montagne du Charbon en 2 jours - Etape 1

🕒 4h50 ⚠️ DIFFICILE
 📈 + 1041 m 📉 - 146 m 📏 10.9 km

Refuge de La Combe - alpage de Lathuile - 06 23 39 84 80






Rando pédestre sur la Montagne du Charbon en 2 jours - Etape 2

🕒 1h55 ⚠️ DIFFICILE
 📈 + 0 m 📉 - 895 m 📏 6.58 km

VOTRE ITINÉRAIRE




Rando pédestre sur la Montagne du Charbon en 2 jours - Etape 1

 4h50  DIFFICILE
 + 1041 m  - 146 m  10.9 km






1 Au départ de « Montgellaz (Parking) » toujours suivre la direction « La Croix » en passant successivement par « Montgellaz », « Les Longets », « Les Pointières », « La Traverse », « Sous la Roche », « Chalet de la Combe (Gîte) », « La Pessette (Nord) » et « Collet du Charbon ».

2 Arrivé à la "Croix du Roy", revenez sur vos pas pour rejoindre "Chalet de la Combe (Gîte)".

Refuge de La Combe - alpage de Lathuile - 06 23 39 84 80



Rando pédestre sur la Montagne du Charbon en 2 jours - Etape 2

 1h55  DIFFICILE
 + 0 m  - 895 m  6.58 km

1 Au départ du Chalet de la Combe, le retour au point de départ se fait par le même itinéraire que l'aller.

ADRESSES UTILES



©GAEC Bio Chèvre

Refuge de La Combe - alpage de Lathuile

Dans le massif des Bauges à 1572 m d'altitude, cette ferme refuge avec vue sur le Mont-Blanc vous accueille tout près des chèvres et brebis. Goûtez les fromages bio fabriqués sur place par Marie et Stéphane.

Restauration à base de produits de la ferme.

Du 20/06 au 20/09, tous les jours. Du 21/09/2024 au 19/06/2025, tous les jours. Chalet non gardé.

Du 20/06 au 20/09/2024

Nuitée : 5 € (Emplacement tente - possibilité de prendre repas / petit déjeuner sur réservation)

Demi-pension (/ pers.) : 42 € (Pique-nique sur réservation pour les demi-pension : 6.50€)

Demi-pension enfant (9 ans) : 33 €.

Du 21/09/2024 au 19/06/2025

Nuitée : Chalet non gardé.

Montagne du Charbon 74210 Lathuile • 📞 06 23 39 84 80



©Tilby_Vattard

Office de Tourisme des Sources du Lac d'Annecy

Espace d'accueil et de documentation touristique. Ventes de guides et cartes de randonnées, brochures historiques et goodies. Billetterie et services.

Du 01/01 au 30/04 Ouverture le lundi, mardi, mercredi, jeudi, vendredi et samedi de 9h à 12h30. Le mercredi et samedi de 13h30 à 17h. Fermé le dimanche. Fermetures exceptionnelles les 1er janvier et Lundi de Pâques. En période de vacances scolaires, ouverture de 9h à 12h30 et de 13h30 à 17h. Du 01/05 au 31/05 Ouverture le lundi, mardi, mercredi, jeudi, vendredi et samedi de 9h à 12h30 et de 14h30 à 18h. Fermé le dimanche. Fermetures exceptionnelles les jours fériés. Du 01/06 au 30/09 Ouverture le lundi, mardi, mercredi, jeudi, vendredi et samedi de 9h à 12h30 et de 15h à 18h15. Le dimanche de 9h à 12h30. Fermeture exceptionnelle le Lundi de Pentecôte. Du 01/10 au 31/12 Ouverture le lundi, mardi, mercredi, jeudi, vendredi et samedi de 9h à 12h30. Le mercredi et samedi de 13h30 à 17h. Fermé le dimanche. Fermetures exceptionnelles les jours fériés. En période de vacances scolaires, ouverture de 9h à 12h30 et de 13h30 à 17h.

Place Marcel-Piquand 74210 Faverges-Seythenex •

📞 04 50 44 60 24 www.sources-lac-annecy.com