

# Navettes gratuites



Cet été, laissez la voiture  
et prenez le bus  
à la découverte de nos montagnes

**beaufortain**  
SAVOIE - FRANCE

**Pays  
d'Albertville**  
L'Aventure au cœur des Alpes

**Val d'Arly**  
SAVOIE # MONT-BLANC

TOUTES LES INFORMATIONS MOBILITÉ ARLYSÈRE  
[www.tra-mobilite.com](http://www.tra-mobilite.com)

N01 BEAUFORT - ARÊCHES - SAINT-GUERIN

N02 BEAUFORT - HAUTELUCE - LES SAISIES

N03 BISANNE 1500 - LES SAISIES

N04 VILLAGES DU VAL D'ARLY - LES SAISIES

N05 FLUMET - COL DES ARAVIS

N21 ALBERTVILLE - BEAUFORT - ARÊCHES

N22 ALBERTVILLE - LES SAISIES

N25 ALBERTVILLE - FLUMET

◆ Départ/Arrivée du bus

● Principaux arrêts bus



# Les Navettes nature



Toutes les navettes circulant dans le Beaufortain et le Val d'Arly sont équipées pour transporter les VTT. Les chiens tenus en laisse sont acceptés.

Alors économisez votre voiture et prenez le bus,

**LA NATURE VOUS LE RENDRA !**





# Simplifiez-vous la montagne, prenez les

## " Navettes Nature "


Les navettes sont accessibles aux personnes et aux groupes constitués dans la limite des places disponibles.

Elles sont généralement avec des correspondances. Soyez attentifs aux horaires des autres lignes dont vous pourriez avoir besoin !

Les horaires mentionnés peuvent être approximatifs selon la circulation. Présentez-vous à l'arrêt quelques minutes avant l'horaire indiqué et prenez garde à bien organiser vos activités (durées de visites, temps de marche, etc.) en fonction des retours de navettes. En pleine saison, évitez les dernières navettes de la journée afin de limiter les risques de places insuffisantes au sein des véhicules (*notamment pour les groupes constitués*).

**En cas de difficultés, contactez  
nos services au n° d'astreinte  
06 27 61 95 96**

**Les VTT et vélos sont SOUS LA  
SEULE RESPONSABILITÉ DES  
UTILISATEURS qui devront en  
assurer le chargement et s'assurer  
que leur RESPONSABILITÉ CIVILE  
EST À JOUR.**

 Plusieurs remontées mécaniques fonctionnent l'été pour un accès aisé au sommet des stations, pour dévaler les pistes et itinéraires VTT, pour randonner en montagne ou flâner dans les alpages.

*(Horaires d'ouverture et tarifs disponibles dans les Offices de Tourisme)*



## DÉCOUVREZ TOUTES LES OFFRES DE MOBILITÉ ARLYSÈRE

- covoiturage,
- autopartage,
- location de VAE,
- véloroute V62,
- réseau de bus urbain...

sur [www.tra-mobilite.com](http://www.tra-mobilite.com)  
et au Point Info bus,  
place de la Gare à Albertville  
04 79 89 77 32

© Ghyslain Puech

# N21 ARÈCHES - BEAUFORT - ALBERTVILLE

ARÈCHES - Place Capitaine Bulle	07:30	10:30	16:35	-	
BEAUFORT Hôtel La Roche	07:39	10:39	13:30	16:44	18:46
Manant	07:41	10:41	13:32	16:46	18:48
Villard-sur-Doron	07:42	10:42	13:33	16:47	18:49
Queige	07:51	10:51	13:42	16:56	18:58
Venthon	07:59	10:59	13:50	17:04	19:06
Albertville - Hôtel de Ville	08:05	11:05	13:56	17:10	19:12
ALBERTVILLE - Gare routière	08:10	11:10	14:01	17:15	19:17
ALBERTVILLE - Gare routière	08:20	10:00	13:00	14:30	17:30
19:20					
Albertville - Hôtel de Ville	08:25	10:05	13:05	14:35	17:35
19:25					
Venthon	08:31	10:11	13:11	14:41	17:41
19:31					
Queige	08:39	10:19	13:19	14:49	17:49
19:39					
Villard-sur-Doron	08:48	10:28	13:28	14:58	17:58
19:48					
Manant	08:49	10:29	13:29	14:59	17:59
19:49					
BEAUFORT Doron (rivière)	08:51	10:31	13:31	15:01	18:01
19:51					
ARÈCHES - Place Capitaine Bulle	-	-	13:38	18:10	20:00

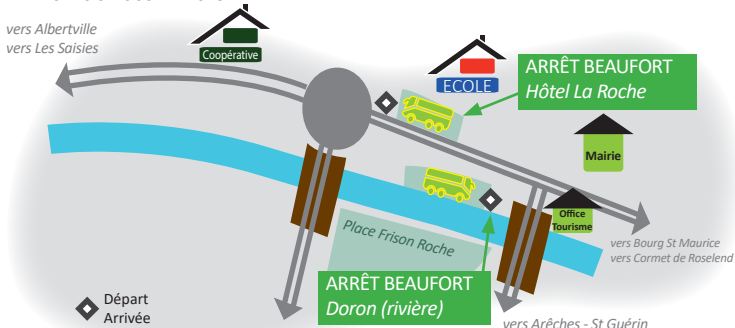
Les Navettes Nature sont GRATUITES et fonctionnent 7/7 jours,  
 dans la limite des places disponibles.  
 Pas de possibilité de réservation

# N22 ALBERTVILLE - LES SAISIÉS

ALBERTVILLE - Gare routière	08:50	16:45
Albertville - Hôtel de Ville	08:55	16:50
Queige	09:10	17:05
Hauteluze - Le Praz	09:30	17:25
Hauteluze - Village	09:33	17:28
Hauteluze - Les Pémons	09:35	17:30
Hauteluze - Nantailly	09:37	17:32
Hauteluze - Les Carrêts	09:40	17:35
Les Saisies - Bellembra	09:42	17:37
Les Saisies - Centre Station	09:48	17:43
LES SAISIÉS - Le Signal	09:50	17:45
LES SAISIÉS - Le Signal	10:00	18:00
Les Saisies - Centre Station	10:02	18:02
Les Saisies - Bellembra	10:06	18:06
Hauteluze - Les Carrêts	10:08	18:08
Hauteluze - Nantailly	10:10	18:10
Hauteluze - Les Pémons	10:15	18:15
Hauteluze - Village	10:17	18:17
Hauteluze - Le Praz	10:20	18:20
Beaufort Doron (rivière)	10:35	18:35
Queige	10:45	18:45
Albertville - Hôtel de Ville	11:03	19:03
ALBERTVILLE - Gare routière	11:05	19:05

## ARRÊTS DES CARS SUR BEAUFORT

vers Albertville  
vers Les Saisies



## N25 ALBERTVILLE - FLUMET

<b>ALBERTVILLE - Gare routière</b>	08:45	17:35
Albertville - Hôtel de Ville	08:50	17:40
Ugine - Gare routière	09:00	17:55
Saint-Nicolas La Chapelle Station-service	09:15	18:10
<b>FLUMET - Office de Tourisme</b>	09:25	18:15
<b>FLUMET - Office de Tourisme</b>	09:40	18:30
Saint-Nicolas La Chapelle Station-service	09:45	18:35
Ugine - Gare routière	10:00	18:50
Albertville - Hôtel de Ville	10:20	19:05
<b>ALBERTVILLE - Gare routière</b>	10:25	19:10

Les VTT et vélos sont SOUS LA SEULE RESPONSABILITÉ DES UTILISATEURS qui devront en assurer le chargement et s'assurer que leur RESPONSABILITÉ CIVILE EST À JOUR.

Votre chien, tenu en laisse est admis à bord



## N01 BEAUFORT - ARÊCHES - SAINT-GUÉRIN

Attention, le 11 août, perturbations liées à la fête d'Arèches; Pas de service pour Saint-Guérim.

<b>BEAUFORT Doron</b>	08:00	09:05	10:15	-	13:35	15:00	-	17:00		
Arèches Place Capitaine Bulle	8:15	09:20	10:30	11:15	13:50	15:15	15:45	16:15	17:15	17:45
Arèches Camping des Amis	8:25	09:35	10:40	11:25	14:05	15:25	15:55	16:25	17:25	17:55
<b>SAINT-GUÉRIN</b>	08:30	09:40	10:45	11:30	14:10	15:30	16:00	16:30	17:30	18:00
<b>SAINT-GUÉRIN</b>	08:30	09:50	10:45	11:30	14:15	15:30	16:00	16:30	17:30	18:00
Arèches Camping des Amis	8:35	09:55	10:50	11:35	14:20	15:35	16:05	16:35	17:35	18:05
Arèches Place Capitaine Bulle	8:40	10:00	11:00	11:45	14:30	15:45	16:15	16:45	17:45	18:15
<b>BEAUFORT La Roche</b>	08:50	10:15	-	12:00	14:45	-	-	17:00	-	18:30

# N02 BEAUFORT - HAUTELUCE - LES SAISIÉS

<b>BEAUFORT Daron</b>	<b>09:10</b>		<b>11:15</b>		<b>13:40</b>		<b>15:50</b>	-	<b>18:20</b>
Hauteluze - Village	09:30	10:20	11:35	12:30	14:00	14:40	16:10	16:40	18:40
Les Pémonts	09:35	10:25	11:40	12:35	14:05	14:45	16:15	16:45	18:45
Nantailly	09:37	10:27	11:42	12:37	14:07	14:47	16:17	16:47	18:47
Les Carrets	09:40	10:30	11:45	12:40	14:10	14:50	16:20	16:50	18:50
Les Saisiés Office du Tourisme	09:43	10:33	11:48	12:43	14:13	14:53	16:23	16:53	18:53
<b>LES SAISIÉS Le Signal</b>	<b>09:48</b>	<b>10:45</b>	<b>11:53</b>	<b>12:48</b>	<b>14:18</b>	<b>14:58</b>	<b>16:28</b>	<b>16:58</b>	<b>18:58</b>
<b>LES SAISIÉS Le Signal</b>	<b>09:55</b>	<b>10:46</b>	<b>12:05</b>	<b>12:45</b>	<b>14:15</b>	<b>15:10</b>	<b>16:15</b>	<b>17:10</b>	
Les Saisiés Office du Tourisme	09:57	10:48	12:07	12:47	14:17	15:12	16:17	17:12	
Les Carrets	09:59	10:50	12:09	12:49	14:19	15:14	16:19	17:14	
Nantailly	10:01	10:52	12:11	12:51	14:21	15:16	16:21	17:16	
Les Pémonts	10:07	10:58	12:17	12:57	14:27	15:22	16:27	17:22	
Hauteluze - Village	10:18	11:09	12:28	13:08	14:38	15:33	16:38	17:33	
<b>BEAUFORT Daron</b>		<b>11:29</b>		<b>13:28</b>		<b>15:53</b>		<b>17:53</b>	

# N03 LES SAISIÉS - BISANNE 1500

<b>LES SAISIÉS Le Signal</b>	<b>10:00</b>	<b>10:45</b>	<b>11:25</b>	<b>12:05</b>	<b>14:30</b>	<b>15:05</b>	<b>17:05</b>	<b>17:55</b>	<b>19:10</b>
Les Saisiés - Office Tourisme	10:02	10:47	11:27	12:07	14:32	15:07	17:07	17:57	19:12
Hauteluze - Les Carrêts	10:04	10:49	11:29	12:09	14:34	15:09	17:09	17:59	19:14
Belembra	10:07	10:52	11:32	12:12	14:37	15:12	17:12	18:02	19:17
Hameau du Beaufortain	10:09	10:54	11:34	12:14	14:39	15:14	17:14	18:04	19:19
Plan du Pré	10:11	10:56	11:36	12:16	14:41	15:16	17:16	18:06	19:21
Bisanne 1500 - Les Rosières	10:17	11:02	11:42	12:22	14:47	15:22	17:22	18:12	19:23
<b>BISANNE 1500 - Le Planay</b>	<b>10:18</b>	<b>11:05</b>	<b>11:45</b>	<b>12:23</b>	<b>14:48</b>	<b>15:25</b>	<b>17:25</b>	<b>18:15</b>	<b>19:25</b>
<b>BISANNE 1500 - Le Planay</b>	<b>09:35</b>	<b>10:20</b>	<b>11:05</b>	<b>11:45</b>	<b>12:25</b>	<b>13:55</b>	<b>14:50</b>	<b>15:25</b>	<b>17:25</b>
Bisanne 1500 - Les Rosières	09:37	10:22	11:07	11:47	12:27	13:57	14:52	15:27	17:27
Plan du Pré	09:42	10:27	11:12	11:52	12:32	14:02	14:57	15:32	17:32
Hameau du Beaufortain	09:43	10:28	11:13	11:53	12:33	14:03	14:58	15:33	17:33
Belembra	09:45	10:30	11:15	11:55	12:35	14:05	15:00	15:35	17:35
Hauteluze - Les Carrêts	09:47	10:32	11:17	11:57	12:37	14:07	15:02	15:37	17:37
Les Saisiés - Office Tourisme	09:50	10:35	11:20	12:00	12:40	14:10	15:05	15:40	17:40
<b>LES SAISIÉS Le Signal</b>	<b>09:55</b>	<b>10:38</b>	<b>11:25</b>	<b>12:05</b>	<b>12:43</b>	<b>14:15</b>	<b>15:08</b>	<b>15:45</b>	<b>17:45</b>

## BEAUFORTAIN | PAYS D'ALBERTVILLE | VAL D'ARLY



UNE APPLICATION DE GÉOGUIDAGE  
POUR VOS RANDONNÉES, TRAILS, SORTIES VTT ET CYCLO





# N04 VILLAGES DU VAL D'ARLY - LES SAISIES

<b>SAINT NICOLAS LA CHAPELLE (départ)</b>	<b>09:34</b>	<b>12:05</b>	<b>14:31</b>	<b>16:57</b>	<b>19:23</b>
Flumet Office de tourisme (arrivée)	09:39	12:10	14:36	17:02	19:28
Flumet Office de tourisme (départ)	09:46	12:17	14:43	17:09	19:35
Notre-Dame de Bellecombe- Eglise	09:53	12:24	14:50	17:16	19:42
Crest Voland - Mairie	10:01	12:32	14:58	17:24	19:50
Crest Voland - Croix des Ayes	10:08	12:39	15:05	17:31	
Crest Voland - Arpelières	10:10	12:41	15:07	17:33	
<b>LES SAISIES - Le Signal</b>	<b>10:18</b>	<b>12:49</b>	<b>15:15</b>	<b>17:41</b>	
<b>LES SAISIES Le Signal</b>	<b>10:23</b>	<b>12:54</b>	<b>15:20</b>	<b>17:46</b>	
Crest Voland - Arpelières	10:30	13:01	15:27	17:53	
Crest Voland - Croix des Ayes	10:32	13:03	15:29	17:55	
Crest Voland - Mairie	08:13	10:39	13:10	15:36	18:02
Notre-Dame de Bellecombe- Eglise	08:20	10:51	13:17	15:43	18:09
Flumet Pizzeria / Parking de la Poste (arrivée)	08:28	10:59	13:25	15:51	18:17
Flumet Pizzeria / Parking de la Poste (départ)	08:35	11:06	13:32	15:58	18:24
<b>SAINT NICOLAS LA CHAPELLE (arrivée)</b>	<b>08:40</b>	<b>11:11</b>	<b>13:37</b>	<b>16:03</b>	<b>18:29</b>

# N05 FLUMET - COL DES ARAVIS

<b>FLUMET LES EVETTES</b>	<b>08:20</b>	<b>10:51</b>	<b>13:17</b>	<b>15:43</b>	<b>18:09</b>
Flumet Office de tourisme (arrivée)	08:28	10:59	13:25	15:51	18:17
Flumet Office de tourisme (départ)	08:35	11:06	13:32	15:58	18:24
La Giettaz Village (en face du cimetière)	08:50	11:21	13:47	16:13	18:39
<b>COL DES ARAVIS</b>	<b>09:07</b>	<b>11:38</b>	<b>14:04</b>	<b>16:30</b>	<b>18:56</b>
<b>COL DES ARAVIS</b>	<b>09:07</b>	<b>11:38</b>	<b>14:04</b>	<b>16:30</b>	<b>18:56</b>
La Giettaz Village (parking salle polyvalente)	09:24	11:55	14:21	16:47	19:13
Flumet Pizzeria / Parking de la Poste (arrivée)	09:39	12:10	14:36	17:02	19:28
Flumet Pizzeria / Parking de la Poste (départ)	09:46	12:17	14:43	17:09	19:35
<b>FLUMET LES EVETTES</b>	<b>09:54</b>	<b>12:25</b>	<b>14:51</b>	<b>17:17</b>	<b>19:43</b>

EN MONTAGNE COMME CHEZ VOUS,  
ADOPTEZ LES BONNES PRATIQUES



## LA MONTAGNE... RESPECT !

Soyez attentifs à ne pas déranger celles et ceux qui y travaillent. Gardez vos distances avec les animaux, restez sur les sentiers, n'amenez pas votre chien ou tenez-le en laisse selon la réglementation du lieu. Préservez la nature et emportez vos déchets.



## Envie de rafraîchissements ?

- **Le plan d'eau de l'Arrondine à Flumet**  
baignable  
- arrêt Pizzeria / Parking de la Poste -  
Accessible depuis Albertville, Crest Voland et Ugine via la **N20**, depuis Les Saisies, Crest Voland ou ND de Bellecombe via la **N04**, ou depuis la Giettaz via la **N05**.

- **Le lac de Saint-Guérin à Arêches**  
non baignable  
- arrêt Saint-Guérin -  
Accessible depuis Albertville, via les lignes **N21** et **N01**, depuis Hauteluce et les Saisies via les lignes **N02** et **N01**, ou depuis Beaufort et Arêches via la **N01**.

- **Le plan d'eau du Lachat**  
non baignable  
-arrêt Croix des Ayes, puis 15 minutes de marche -  
Accessible depuis Les Saisies, Flumet, ND-de-Bellecombe et Crest-Voland via la ligne **N04**.

### Plan d'eau de l'Arrondine à Flumet




© OT Val d'Arly

## Envie de découverte ?

- **L'espace muséo de la Coopérative du Val d'Arly à Flumet**  
- arrêt Flumet les Evettes, puis 15 minutes de marche -  
Accessible depuis Albertville via la ligne **N20** puis **N05**, depuis Les Saisies, Crest Voland ou ND de Bellecombe via la **N04** puis **N05**, ou depuis Flumet et la Giettaz via la **N05**.

- **Le musée d'Art et d'Histoire et la cité médiévale de Conflans**  
- arrêt Albertville – Hôtel de ville puis 15 minutes de marche  
Accessible depuis Beaufort et Arêches via la ligne **N21**, depuis les Saisies et Hauteluce via la **N22**.



© OT du Val d'Arly  
Plan d'eau du Lachat



LES *Incontournables*

Retrouvez les activités phares et les producteurs du Beaufortain, du Val d'Arly et du Pays d'Albertville dans les cartes des *Incontournables* et des *Producteurs*, disponibles gratuitement dans les offices du tourisme, les points d'informations d'Arlyserè et sur le site [www.arlyserè.fr](http://www.arlyserè.fr)

- Marché de Beaufort :**  
Mercredis matin (N21 ou N02)
- Marché d'Albertville :**  
Jeudis et samedis matin (N21 ou N22)
- Marché de Queige :**  
Vendredis en fin de journée (N21)

La cité médiévale de Conflans et son musée d'art et d'histoire



© Ville d'Albertville



© ShotCapture

VTT en Beaufortain



Carte des producteurs



Balcon sur le Mont-Blanc



© Nicolas Bernardi - OT Les Saisies

## Envie de rouler à VTT ?

- **Le Mont Vorès, depuis ND-de-Bellecombe**  
- arrêt ND-de-Bellecombe – Eglise, puis suivre la route jusqu'au Planay  
Accessible depuis Les Saisies, Flumet, Crest-Voland, Saint-Nicolas-la-Chapelle via la ligne **N04**.
- **La Bikette, depuis les Saisies**  
- arrêt Centre station, puis télésiège du Mont Bisanne ou accessible à la pédale -  
Accessible depuis Albertville et Hauteluce via la **N22**, depuis Hauteluce, Beaufort et Arêches via la **N02**, depuis Flumet, ND-de-Bellecombe et Crest-Voland via la **N04**.
- **Plan Villard, depuis Arêches**  
-arrêt Arêches  
Accessible depuis Albertville, via les lignes **N21** et **N01**, depuis Hauteluce et les Saisies via les lignes **N02** et **N01**, via Beaufort via la **N01**.



VTT en Beaufortain

© Paul IMBERT - Vojó Mag

## Envie de panoramas ?

- **Balcon sur le Mont Blanc, aux Saisies**  
- arrêt Centre station ou le Signal, puis télésiège du Chard du Beurre ou accessible à pied -  
Accessible depuis Albertville et Hauteluce via la **N22**, depuis Hauteluce, Beaufort et Arêches via la **N02**, depuis Flumet, ND-de-Bellecombe et Crest-Voland via la **N04**.
- **Le Mont Lachat, à Crest-Voland**  
- arrêt Croix des Ayes, puis 15 minutes de marche -  
Accessible depuis Les Saisies, Flumet, ND-de-Bellecombe et Crest-Voland via la ligne **N04**. via la **N02**.

### O.T d'Arêches-Beaufort

Tél. : +33 (0)4 79 38 15 33  
ou +33 (0)4 79 38 37 57  
info@areches-beaufort.com  
www.areches-beaufort.com

### O.T des Saisies

Tél. : +33 (0)4 79 38 90 30  
info@lessaisies.com  
www.lessaisies.com

### • B.I. touristique d'Hauteluce

Tél. : +33 (0)4 79 38 21 64  
tourisme@mairie-hauteluce.fr  
www.hauteluce.com

### Maison du Tourisme du Pays d'Albertville

Tél. : +33 (0)4 79 32 04 22  
tourisme@pays-albertville.com  
www.pays-albertville.com

### • B.I. touristique d'Ugine

Tél. : +33 (0)4 79 37 56 33

### O.T du Val d'Arly

sentiers@valdarly-montblanc.com  
www.valdarly-montblanc.com

### • B.I. de Crest Volland / Cohennoz

Tél. : +33 (0)4 79 31 62 57

### • B.I. de Flumet / Saint Nicolas la Chapelle

Tél. : +33 (0)4 79 31 61 08

### • B.I. de La Giettaz en Aravis

Tél. : +33 (0)4 79 32 91 90

### • B.I. de Notre Dame de Bellecombe

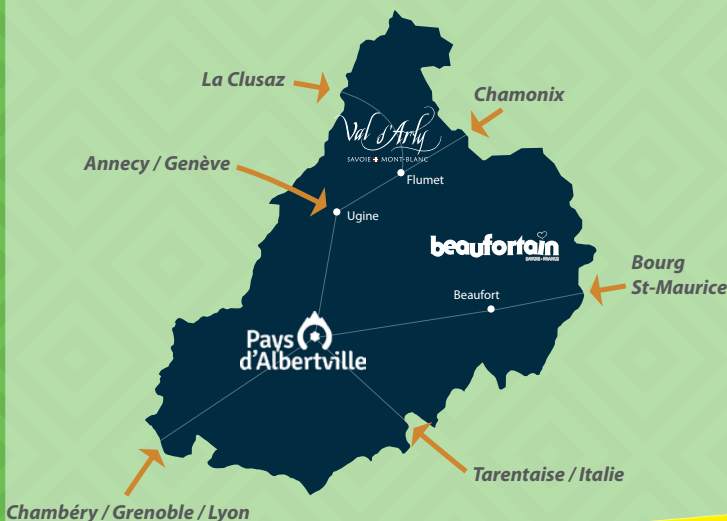
Tél. : +33 (0)4 79 31 61 40

## COMMENT VENIR ?



### Lignes ferroviaires :

Chambéry / Albertville 🕒 45 minutes  
Grenoble / Albertville 🕒 1h20 minutes



## Numéro d'astreinte

# 06 27 61 95 96



Dépense soutenue par l'Union Européenne au titre du Programme de Coopération Interreg VI-A France – Italia 2021-2027 et du Fonds Européen de Développement Régional – FEDER dans le cadre du projet simple N° 20177 « AMICI ».